











kan. ks. PVC 160 L=16m

kan. tl. PE 63 L=26m

OS		- oczyszczalnia ścieków
PVC Ø 160		- kanał sanitarny Ø160 mm
PVC Ø 110		- kanał sanitarny Ø 110 mm
PE Ø 40/63		- kanał tłoczny Ø 40 ; Ø 63 mm
DR./-N.		- drenaż rozsączający /- <i>W NASYPIE</i>
SCH		- studnia chłonna
SR		- studzienka rozdzielcza DN 400 mm
ST.		- studzienka kanalizacyjna DN 315 mm
P.Ś.S. / P.Ś.O.		- przepompownia ścieku <i>surowego / oczyszczonego</i>
RO		- rura osłonowa

Starostwo Powiatowe w Mońkach
Powiatowy Ośrodek Dokumentacji
Geodezyjnej i Kartograficznej

Poświadczam zgodność niniejszej mapy z oryginałem
przyjętym do państwowego zasobu geodezyjnego

1375 20.12.1995r.

1668-38/95

NINIEJSZA MAPA NIE MOŻE SŁUŻYĆ
DO CEŁÓW PROJEKTOWYCH

10. PAZ. 2013/

Marian Leszczyński
odinspektor 849
działu Geodez
Gospodarki Nieruchom